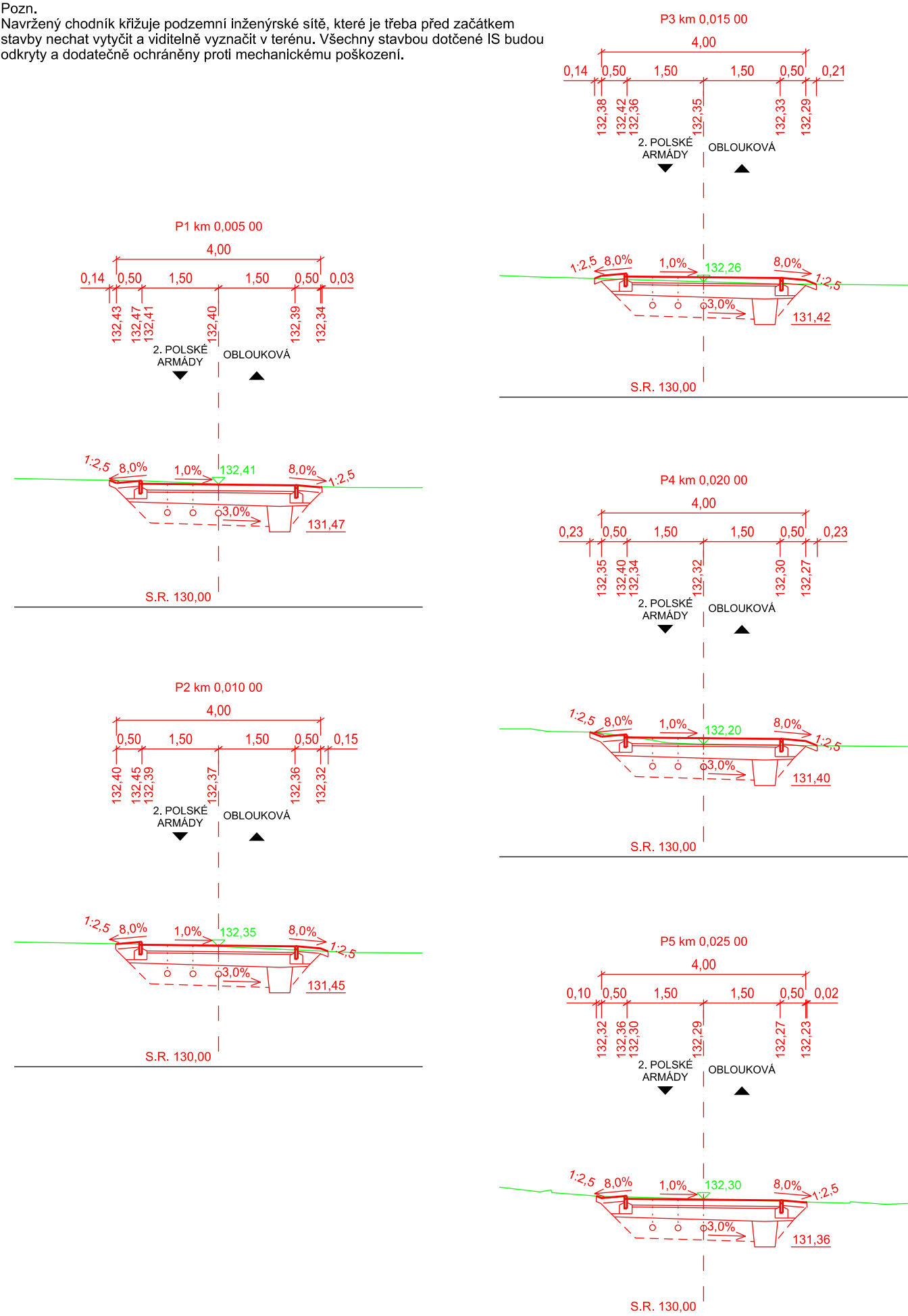


CHARAKTERISTICKÉ PŘÍČNÉ ŘEZY

M: 1:100


Pozn.
Navržený chodník křížuje podzemní inženýrské sítě, které je třeba před začátkem stavby nechat vytyčit a viditelně vyznačit v terénu. Všechny stavbou dotčené IS budou odkryty a dodatečně ochráněny proti mechanickému poškození.



INVESTOR





STATUTÁRNÍ MĚSTO DĚČÍN

Mírové náměstí 1175/5, 405 38 Děčín



SO 101

KOMUNIKACE PRO PĚŠÍ

<div>NÁZEV AKCE</div> <div>PD NA VÝSTAVBU CHODNÍKU MEZI UL. 2.POLSKÉ ARMÁDY X OBLOUKOVÁ</div>			<div>S.A.W. CONSULTING s.r.o.</div> <div><div>Prašná 2324, 407 47 Varnsdorf</div><div>středisko UL: Masarykova 633/318, 400 01 Ústí n. L.</div><div><div>web: www.sawconsulting.cz</div><div>e-mail: info@sawconsulting.cz</div></div></div>	
VYPRACOVAL	ZODPOVĚDNÝ PROJEKTANT	TECHNICKÁ KONTROLA	OBJEDNATEL	město DĚČÍN
ING. JIŘÍ HENYCH	ING. FILIP KUČERA	JAROSLAV ZAVADIL, DiS.	ZAKÁZKOVÉ ČÍSLO	2017-002
			DATUM	02/2018
<div>PŘÍLOHA</div> <div>CHARAKTERISTICKÉ PŘÍČNÉ ŘEZY</div>			STUPEŇ	DÚR/DSP/PDPS
			MĚŘITKO	1:100
			Č. PŘÍLOHY	PARÉ
			1.5	